





LEGENDA:

	Območje OPPN
	Parcelne meje - obstoječe
	Parcelne meje - predvidene
	Javno dobro
	Objekti - obstoječi
	Objekti - predvideni
	Hidrant - predvideni
	Delovna in postavitvena površina
	Dostop za intervencijo
	Domet hidranta DH=60m

Na območju se izvede interni sistem hidrantnega omrežja, ki je predmet nadaljnjih faz projektiranja.

vse k.o. Trebnje
Geodetski načrt: GEO - NOVA, geodetske storitve, Janez Novak s.p., št. G-20-23 z dne 18.4.2023

Izdelovalec OPPN:		<div><div>MUNDUS</div></div> <div>M MUNDUS, Mateja Sušin Brence s.p.</div> <div>Prostorsko planiranje in arhitekturno načrtovanje</div> <div>Artiče 54 I, 8253 Artiče</div> <div>mob.št.: 041/ 386 572, e-mail:mateja@mmundus.si, www.mmundus.si</div>	
Investitor:		Občina Trebnje, Goliev trg 5, 8210 Trebnje	
Naziv OPPN:		OPP za del Industrijske cone Trebnje - 2.faza (del EUP TR056)	
ID št. PA v zbirki PA:	3593	Lokacija:	Občina Trebnje
	Ime in priimek:	Ident. številka:	Podpis:
Odg. vodja izdelave:	Mateja Sušin Brence, univ.dipl.inž.arh.	PA PPN ZAPS 0928	
Pooblaščen prost. načrt.:	Mateja Sušin Brence, univ.dipl.inž.arh.	PA PPN ZAPS 0928	
Sodelavec:	Mateja Kovačič, univ.dipl.inž.kraj.arh.		
Št. projekta:	Datum:	Faza:	Merilo:
2218	april 2024	DOP: OSNUTEK (v javno razgrnitev)	M 1: 500
Naslov risbe:		Št. lista:	
		7	
OBRAMBA TER VARSTVO PRED NARAVNIMI IN DRUGIMI NESREČAMI			